

maître d'ouvrage :

préfecture du Nord



REPUBLIQUE FRANÇAISE
**PREFECTURE
 DU NORD**
 direction départementale
 des territoires et de la mer

PPR approuvé le 21 janvier 2008,
 modifié par arrêté préfectoral du

**plan de prévention des risques
 mouvements de terrain (PPRMT)
 Valenciennes**

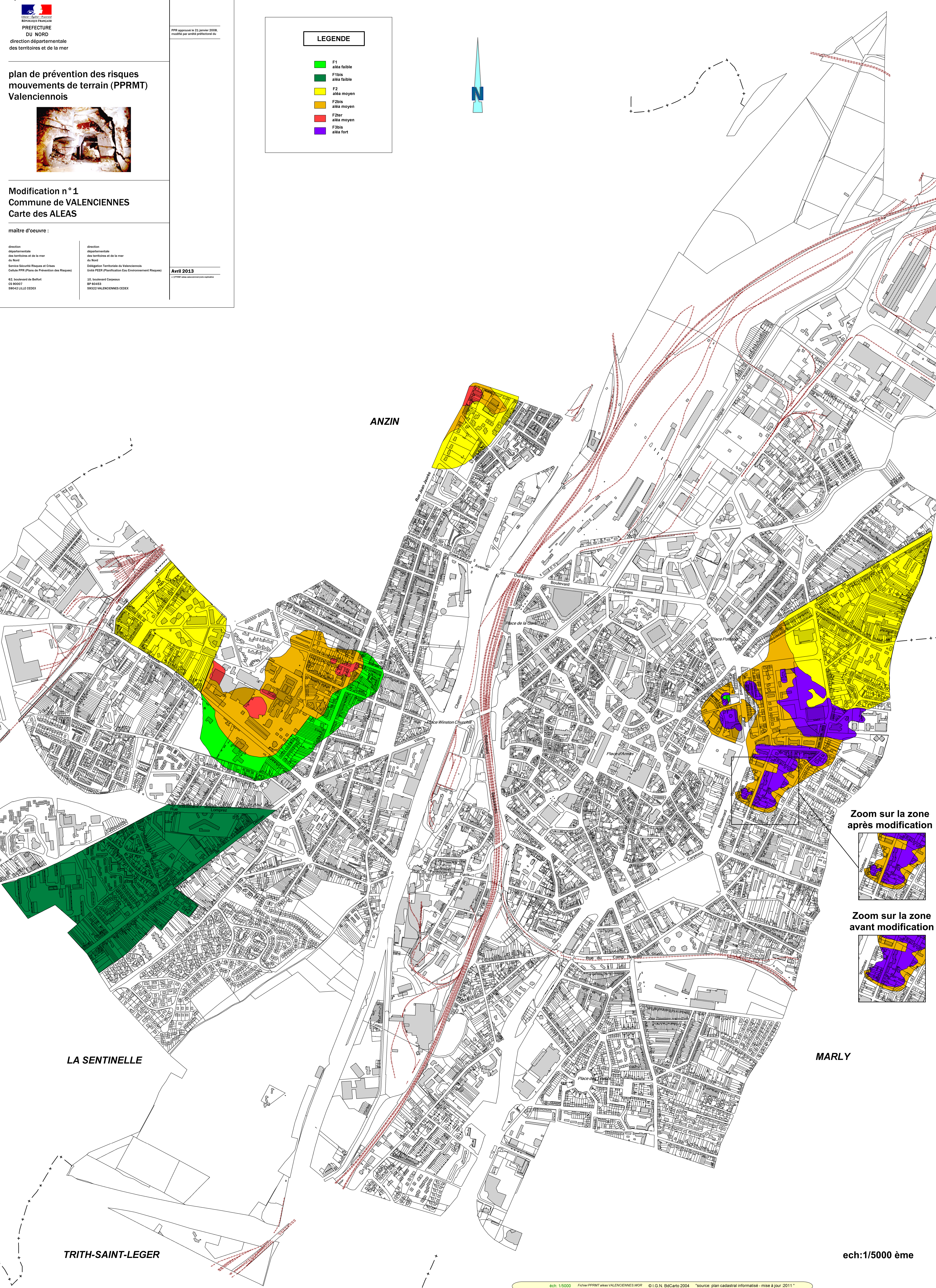
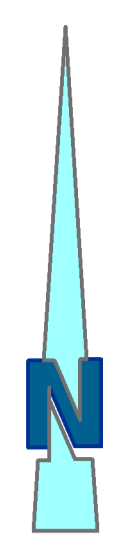


**Modification n° 1
 Commune de VALENCIENNES
 Carte des ALEAS**

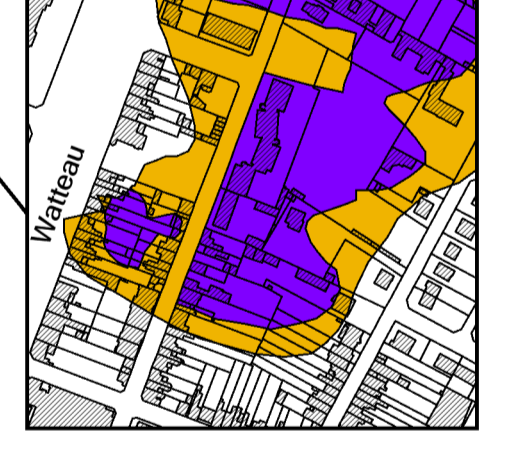
maître d'oeuvre :

direction départementale des territoires et de la mer du Nord Service Sécurité Risques et Crises Calleix PPR (Plan de Prévention des Risques) 62 boulevard de Belfort CS 80007 59042 LILLE CEDEX	direction départementale des territoires et de la mer du Nord Délégation Territoriale du Valenciennais Unité PPR (Planification Eau Environnement Risques) 30 boulevard Carpeaux BP 60453 59322 VALENCIENNES CEDEX	Avril 2013
--	--	-------------------

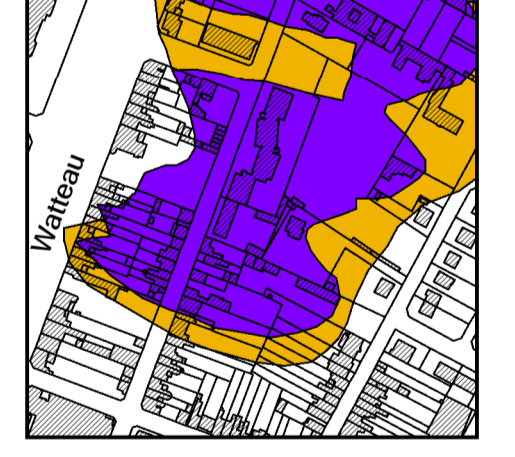
LEGENDE	
■	F1 aléa faible
■	F1bis aléa faible
■	F2 aléa moyen
■	F2bis aléa moyen
■	F2ter aléa moyen
■	F3bis aléa fort



Zoom sur la zone
après modification



Zoom sur la zone
avant modification



ech:1/5000 ème